

Planta Baixa

Trecho compreendido entre a Rua Irineu Boger e a Rua Valter Pecoits
Escala: 1/250

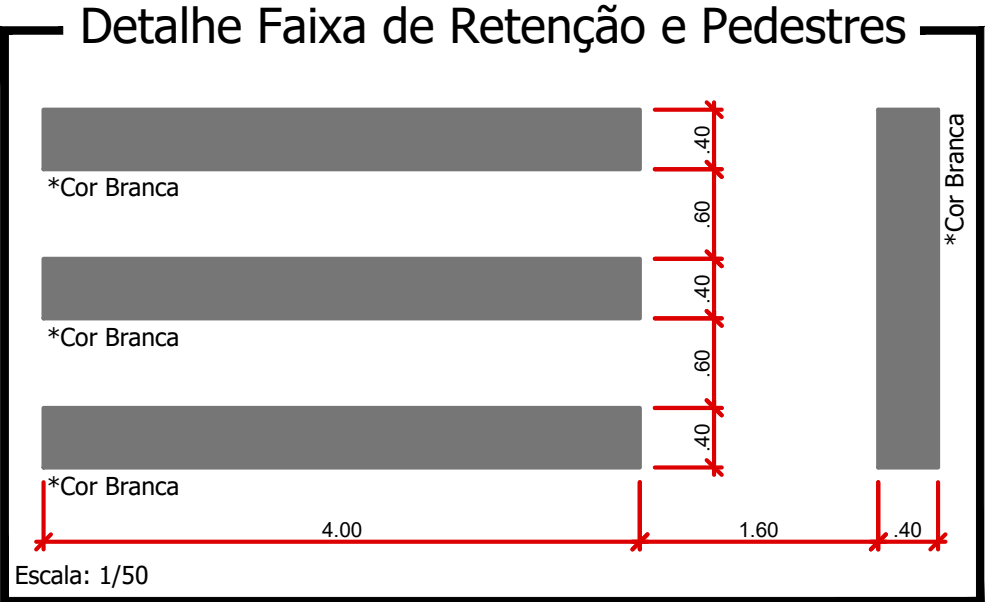
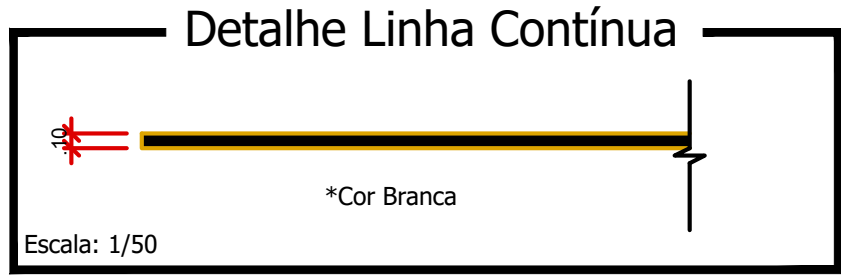
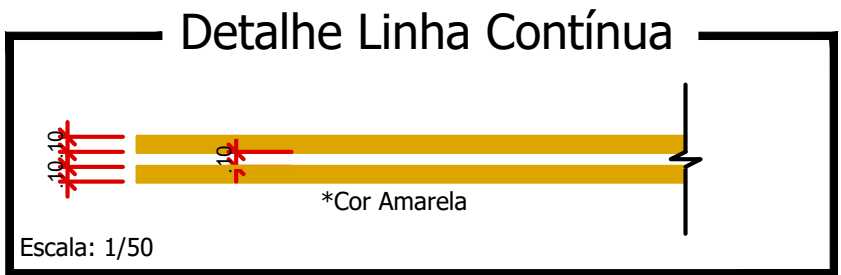
SINALIZAÇÃO HORIZONTAL - Rua Terezinha R. Boger		
ITEM	DISCRIMINAÇÃO	UNIDADE
1.0	PINTURA DE FAIXAS (TRAVESSIA DE PEDESTRES);	51,20m²
2.0	PINTURA DE FAIXAS (RETENÇÃO);	6,40m²
3.0	PINTURA DE FAIXAS LATERAIS (ESTACIONAMENTO);	37,80m²
TOTAL (COR BRANCA)		95,40m²
		**
		**
9.0	PINTURA DE FAIXAS (EIXO);	37,80 m²
TOTAL (COR AMARELA)		37,80 m²
TOTAL		133,20m²



FONTE: MUNICIPIO DE NOVA ESPERANÇA DO SUDOESTE



FONTE: GOOGLE EARTH



CARIMBOS E ANOTAÇÕES

Rua Terezinha Rohling Boger

PROJETO:
Recape / Construção de Passeios

PROPRIETÁRIO:
Prefeitura de Nova Esperança do Sudoeste

CIDADE/ESTADO:
Nova Esperança do Sudoeste | Paraná

RUA:
Rua Terezinha Rohling Boger - Loteamento Boger

ÁREA TOTAL A RECAPEAR:
792,00 m²

DOCUMENTO EMITIDO PARA:
☐ Anteprojeto
☒ Aprovação Legal
☐ Execução

PAVIMENTAÇÃO

REVISÃO:
01

FOLHA:
P-01/01

ESCALA:
Indicada

DATA:
Agosto/2025

DESENHO:

Brasão: 841mmx524mm